

Plan zagospodarowania ROD "GWDA" w Pile przy ul. Koszalińskiej - Szymanowskiego

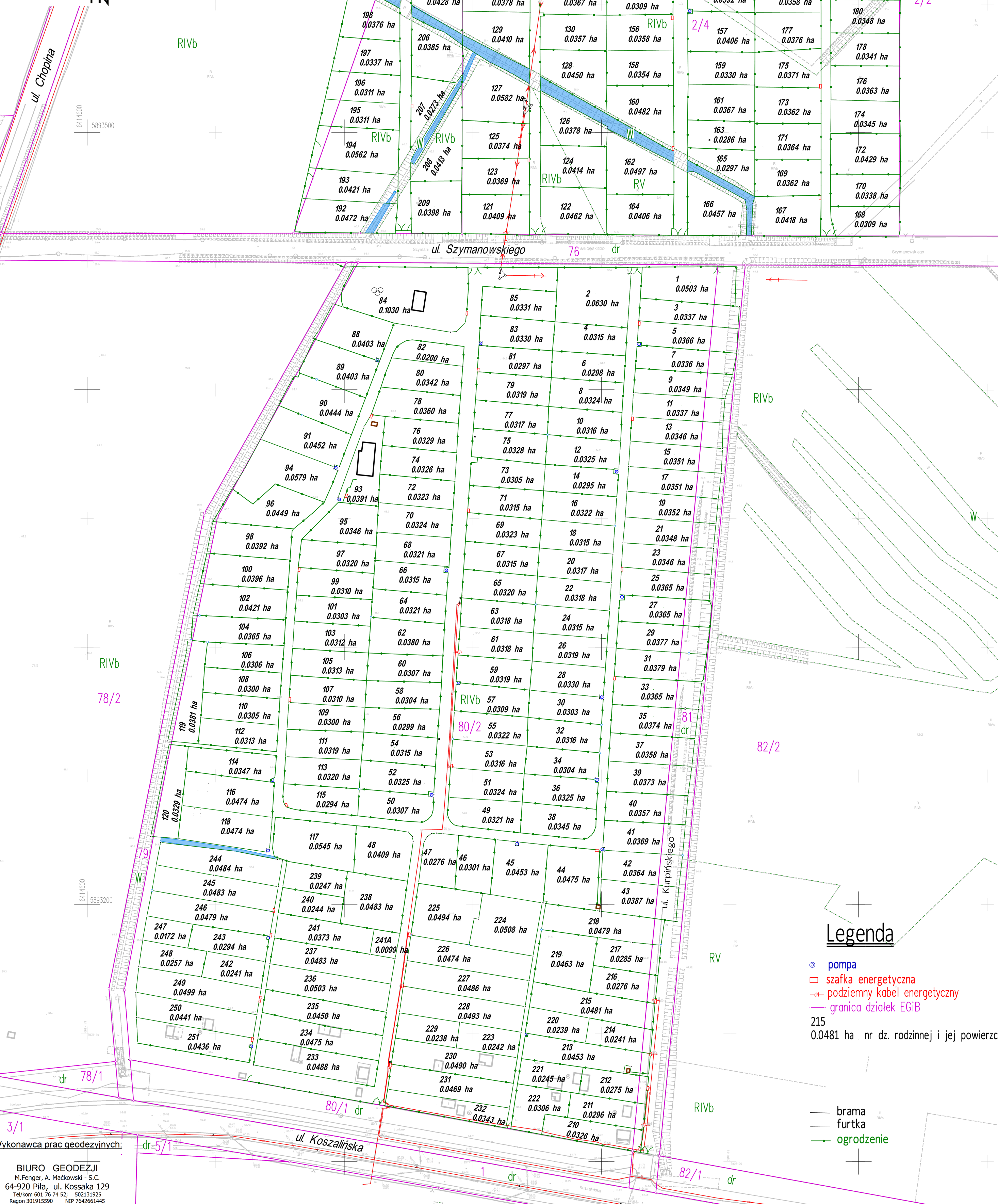
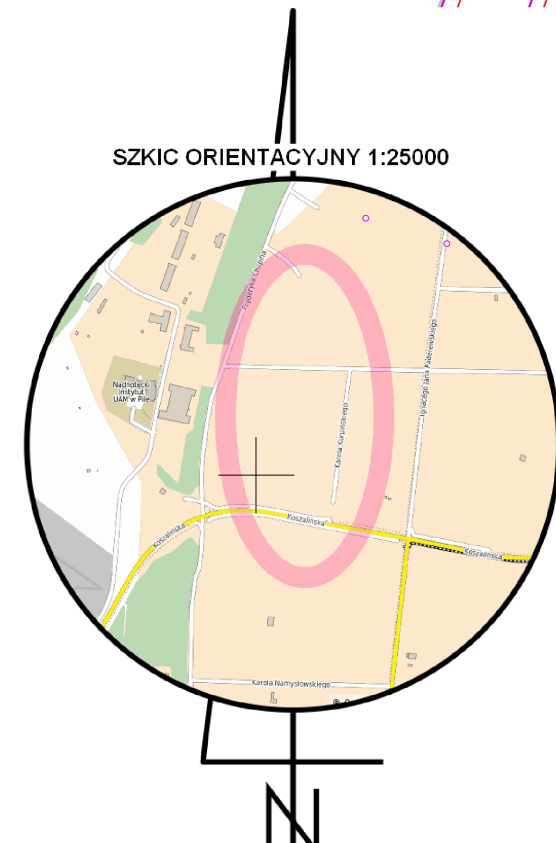
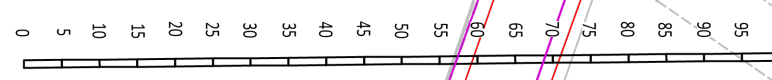
Część geodezyjna.

Skala 1:1000

Załącznik nr 1

Zestawienie działek ewidencyjnych przeznaczonych pod rodzinne ogrody działkowe.
ROD "GWDA" w Pile przy ul. Koszalińskiej - Szymanowskiego

Lp.	Działka ewid.	Pow. ewid	Pow. zajęte przez działki rodzinne	Pow. zajęte przez alejki	Rowy	Pow. wole b/d działek rodzinnych	Uwagi.
1	301901_1.0003.2/4	3,0565	2,7414	0,2627	0,0524	0,0000	
2	301901_1.0003.2/7	5,5284	0,1827	0,0023	0,0036	5,3398	
3	301901_1.0003.2/9	0,6141	0,5269	0,0584	0,0275	0,0013	
4	301901_1.0003.80/2	6,0818	5,5128	0,5607	0,0083	0,0000	
5	301901_1.0003.81	0,3822	0,2569	0,0365	0,0000	0,0888	
		15,6630	9,2207	0,9206	0,0918	5,4299	



- Legenda**
- ⊙ pompa
 - szafka energetyczna
 - podziemny kabel energetyczny
 - granica działek EGIB
 - 215 0.0481 ha nr dz. rodzinnej i jej powierzchnia
 - brama
 - furтка
 - ogrodzenie

Wykonawca prac geodezyjnych:
BIURO GEODEZJI
M.Fenger, A. Maćkowski - S.C.
64-920 Pila, ul. Kossaka 129
Tel/kom 601 76 74 52; 502131925
Regon 301915590 NIP 7642661445
geodezja.pila@gmail.com

14-08-2023